

VELKOMMEN TIL ODENSE

Odense er en oplagt by at udforske til fods eller på cykel. Stinettet er mere end 540 km langt og vi udvider hele tiden. De fleste cykelstier er adskilt fra de almindelige veje med kantsten, hvilket giver en ekstra sikkerhed.

På kortet kan du se vores forslag til et par mindre ruter rundt i Odense på mellem 2,5 km (en gårute) og 9 km. God tur

WELCOME TO ODENSE

Odense is a great city to explore on foot or by bike. The path network is more than 540 kilometres long and we are constantly expanding. Most cycle paths are separated from the regular roads by kerbs for extra safety.

On the map you can see our suggestions for a few smaller routes around Odense, ranging from 2.5 km (a walking route) to 9 km.

Enjoy your ride

WILLKOMMEN IN ODENSE

Odense ist eine großartige Stadt, die man zu Fuß oder mit dem Fahrrad erkunden kann. Das Radwegenetz ist mehr als 540 Kilometer lang und wird ständig erweitert. Die meisten Radwege sind durch Bordsteinkanten von den regulären Straßen getrennt, um die Sicherheit zu erhöhen.

Auf der Karte sehen Sie unsere Vorschläge für einige kleinere Routen rund um Odense, die von 2,5 km (ein Wanderweg) bis 9 km reichen.

Schöne Fahrt

 @VISITODENSE



ODENSE

EN BY, DU TROEDE DU KENDTE

CYKEL- & GÅRUTER I ODENSE



Foto: Jonas Legarth

PÅ CYKEL I ODENSE

Klik på QR koden og få flere tips til at cykle i Odense, bl.a. en oversigt over cykeludlejere, kort over alle cykelruter i byen, offentlige cykelpumper, flere ruter, cykelsmede, etc.



Scan QR-koden



Foto: Kasper Emil Torrild

CYCLING IN ODENSE

Click on the QR code and get more tips for cycling in Odense, including an overview of bike hire companies, maps of all cycling routes in the city, public bike pumps, more routes, repair shops, etc.



Scan the QR-code



Foto: Andreas Bastiansen

RADFAHREN IN ODENSE

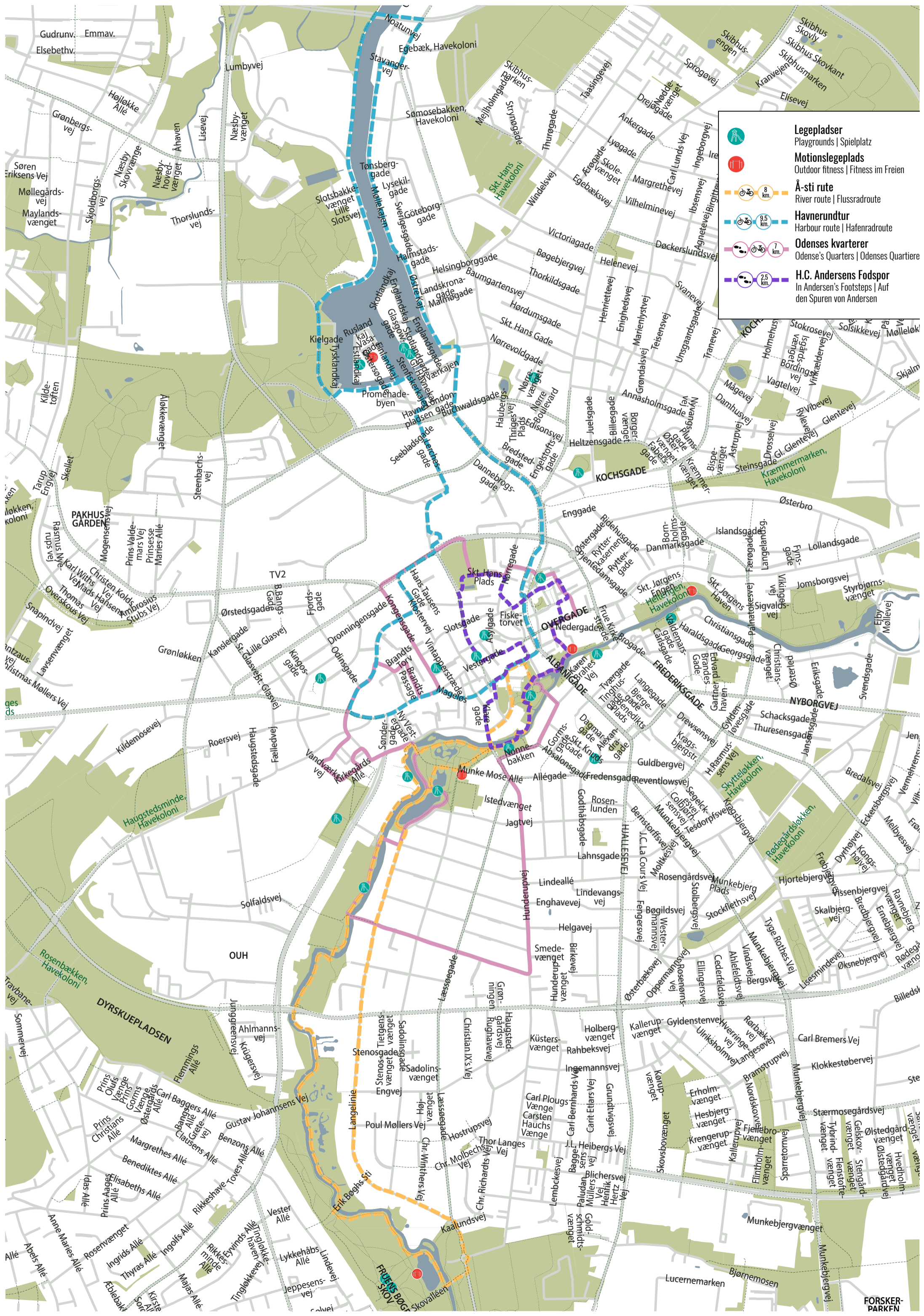
Klicken Sie auf den QR-Code und Sie erhalten weitere Tipps zum Radfahren in Odense, u. a. eine Übersicht der Fahrradverleiher, Karten aller Radwege in der Stadt, öffentliche Fahrradpumpen, weitere Routen, Reparaturwerkstätten usw.









QR-code einlesen



Foto: Andreas Bastiansen



-  **Legepladser**
Playgrounds | Spielplatz
-  **Motionslegepladser**
Outdoor fitness | Fitness im Freien
-  **Å-sti rute**
River route | Flussradroute
-  **Havnerundtur**
Harbour route | Hafenradroute
-  **Odenses kvarterer**
Odense's Quarters | Odenses Quartiere
-  **H.C. Andersens Fodspor**
In Andersen's Footsteps | Auf den Spuren von Andersen